

CAMPEONATO REGIONAL DE DEPORTE EN EDAD ESCOLAR ORIENTACIÓN

OSSA DE MONTIEL - EL BONILLO | 04 - 05 MAYO 2024

LIGA CASTILLA - LA MANCHA DE ORIENTACIÓN
XVII CIRCUITO PROVINCIAL "DIPUTACIÓN DE ALBACETE"



CAMPEONATO REGIONAL
DE DEPORTE EN EDAD ESCOLAR
ORIENTACIÓN



OSSA DE MONTIEL / EL BONILLO
04 - 05 MAYO 2024

información e
inscripciones
godih.org.es



PROGRAMA.-

VIERNES 3 DE MAYO

- 19:30-21:00. Incorporación de las selecciones provinciales al Alojamiento en el entorno de las Lagunas de Ruidera (a determinar por la JCCM). Entrega de dorsales y reunión con entrenadores. Sólo correrán con dorsal los participantes en el Campeonato Regional escolar.
- 20:00. Apertura del suelo duro para el resto de participantes. Pabellón Polideportivo Municipal Oscar Sevilla en Ossa de Montiel.

SÁBADO 4 DE MAYO. DISTANCIA MEDIA

- 8:30 Recepción de corredores en el Centro de Competición, situado a unos 2 Km al suroeste de la población de Ossa de Montiel.
- 9:30 Inicio de salidas Campeonato Regional Escolar.
- 10:30 Inicio de salidas para el resto de los competidores.
- 12:00 Última salida (prevista)

SÁBADO 4 DE MAYO RELEVOS DE LA AMISTAD / MOVIL-O

- 17:00 - Recepción de corredores en el Centro de Competición, situado en la Plaza de la Constitución en Ossa de Montiel.
- 17:30 - Inicio salidas Relevos de la Amistad.
- 18:30 - Inicio Móvil-O.
- 19:30 - Entrega de premios del Relevo y del Móvil-O.
- Los horarios establecidos pueden sufrir retrasos dependiendo del desarrollo de la prueba matutina.

DOMINGO 5 DE MAYO, DISTANCIA LARGA

- 8:30 -Recepción de corredores en el Centro de Competición, situado en el bosque de sabinas situado al oeste del término de El Bonillo.
- 9:30 - Inicio de salidas del Regional Escolar.
- 10:30 - Inicio de salidas del resto de participantes.
- 12:00 - Última salida (prevista).
- 13:30 - Entrega de trofeos Regional Escolar y de las pruebas de Liga CLM.

INFORMACIÓN TÉCNICA.-



OSSA DE MONTIEL (MEDIA DISTANCIA)

MAPA LA DEHESA

Escala: 1:7500 para U10, M/F 12, 55, 65 y Naranja.

Escala 1:10.000 para el resto de categorías.

Equidistancia 5 m

Cartógrafo: Francisco López Zafrilla. Enero 2024.

Trazador: Blas López Descalzo.


COMENTARIOS DEL TRAZADOR

Carrera sobre dehesa de carrascas en ladera en la que es importante el control de la progresión a curva de nivel y la navegación por zonas semidespejadas pero con poca visibilidad a lo lejos.

COMENTARIOS DEL CARTOGRAFO

La zona donde se ubica es un terreno adhesionado en gran parte del mapa, sobre todo en su mitad norte, donde aparecen también cultivos de cereal. Está delimitado al norte por la carretera de La Ossa a las Lagunas de Ruidera y por el sur, por el río Alarconcillo.

La parte norte central es terreno con poco desnivel, abierto con poca vegetación y numerosos caminos que aportarán mucho apoyo para la orientación. En esta zona está el punto de mas altitud del mapa, en donde encontramos unas antenas de telecomunicaciones.

La parte suroeste y sureste son las zonas de mayor relieve. Grandes vaguadas que se precipitan hacia el sur y con desniveles moderados. En estas zonas la vegetación es abundante y predominan los grupos de encinas y coscojas. Algunos de estos grupos son de gran densidad y de difícil o imposible paso, (están representados así ) También hay muchas manchas de vegetación representadas en el mapa con los símbolos 406 y 408 . Todo esto dificulta la navegación y la visibilidad para la observación del terreno.

Encontraremos por gran parte del mapa, sabinas de gran tamaño, majanos (construcciones de piedra circulares), montones prominentes de piedras y comederos de animales que están representados en el mapa.

Símbolos especiales utilizados:

* Bebederos de especies cinegéticas que están representados con un asterisco azul.

↑ Comedero para animales

X Montón de piedras > = 1 metro

O Construcción circular de piedra que sirve de refugio de fauna

○ Árbol singular o aislado. Árboles que destacan del resto por su tamaño, especie o que se encuentran solos en una zona.

X Árbol seco o caído. Se le ha dado importancia en el dibujado de aquellos que son representativos por el diámetro de su tronco. > 50 cm



Isleta de vegetación impasable. Manchas principalmente de encinas que por su densidad y tamaños, son totalmente imposibles de atravesar

FOTOS DE LA ZONA DE CARRERA



Árbol aislado



Cortado



Majano



Árbol seco



Montón de piedras



Arbol seco





OSSA DE MONTIEL URBANO “RELEVOS DE LA AMISTAD” (categorías U10 a M/F-18)

DESARROLLO DE LA CARRERA DE LA AMISTAD

La carrera de la AMISTAD se desarrollará en el núcleo urbano de OSSA DE MONTIEL. SALIDA Y META: Plaza de la Constitución. Quince minutos antes de la salida se entregarán los mapas a los equipos para el estudio de la estrategia. La salida se realizará en masa. Saliendo de la Plaza, donde estará situado el triángulo de salida, a partir de aquí los orientadores se dispondrán a visitar los controles que según la estrategia realizada deben de visitar cada uno de los componentes, en orden libre, en tres tramos de tiempo y espacio sucesivos.

Tramo A: Controles que comienzan por tres, para terminar en el control 40, que deberán picar los tres componentes de forma seguida, con una diferencia menor a 45 segundos. Los controles 31,32,33,34,35,36,37,38 y 39, tienen que ser visitados por al menos uno de los componentes del equipo, para a continuación visitar y picar el control 40.

Tramo B: Controles que comienzan por cuatro, para terminar en el control 50, que deberán picar los tres componentes de forma seguida, con una diferencia menor a 45 segundos. Los controles 41,42,43,44,45,46,47,48 y 49, tienen que ser visitados por al menos uno de los componentes del equipo, para a continuación visitar y picar el control 50.

Tramo C: Controles que comienzan por cinco, para terminar en el control 60, que deberán picar los tres componentes de forma seguida, con una diferencia menor a 45 segundos. Los controles 51,52,53,54,55,56,57,58 y 59, tienen que ser visitados por al menos uno de los componentes del equipo, para a continuación visitar y picar el control 60.

Tramo final, del control 60, los tres componentes se dirigen, ya de forma conjunta, hasta el control 100 y desde aquí por el tramo balizado a la meta, que marcarán los tres componentes a la vez.

En cada uno de los tramos A, B, C, cada uno de los componentes del equipo debe de visitar y marcar al menos 2 controles, además de los comunes, 40, 50, 60, 100 y Meta.

COMPOSICIÓN DE LOS EQUIPOS: Cada equipo estará compuesto por tres deportistas, uno de cada nivel (Nivel 1, Nivel 2 y Nivel 3). Todos los equipos serán mixtos y los asignará la organización de entre todos los corredores inscritos, tanto de los que forman parte de las selecciones provinciales como los que no.

Se recomienda a los equipos que lleven un rotulador para marcar los controles a visitar por cada corredor durante el tiempo dedicado a la estrategia.

El terreno es urbano y el tráfico no estará cortado, por lo que se pide siempre especial atención y cuidado con los vehículos. Salvo en los pasos de cebra, los coches siempre tienen preferencia. Hay una parte del mapa en la que se puede optar por atravesar una pequeña zona de cultivos, pero no es necesario calzado de bosque.



OSSA DE MONTIEL URBANO “MOVIL-O” (categorías de adultos)

DESARROLLO DE LA CARRERA MOVIL-O

Es una prueba de relevos, estando formado el equipo por dos participantes y donde el recorrido será en score y el testigo la tarjeta de control. La salida será en masa. Habrá una sola categoría. A partir de las 18:00 comienza la cuarentena para corredores de esta prueba en la Plaza de la Constitución en Ossa de Montiel. La prueba se realiza por parejas que serán configuradas por los propios corredores durante los días previos a la competición según el siguiente proceso:

- **Hay que estar inscrito en alguna de las pruebas oficiales para poder participar y de forma individual en esta prueba.**

- Una vez que configuréis vuestras parejas, debéis cumplimentar el siguiente formulario <https://forms.gle/p5kPY3rkWf5jfwdz6> donde indicareis vuestros datos y los de vuestro compañero de carrera (número de tarjeta de control con la que participareis, nombres, clubes y nombre del equipo). Este trámite lo realizará solo un miembro del equipo.

- Dicho formulario permanecerá abierto hasta las 23.59 h del jueves 2 de mayo.

- A las 18:30 saldrá la primera tanda de corredores que usarán SUS PROPIOS TELÉFONOS MÓVILES para realizar la carrera. Se recomienda llevar el móvil en el bolsillo/riñonera/brazaletes y usar cascos.

Mientras uno “permanece” con el mapa en la zona de “Locutorio”, dando las indicaciones pertinentes, su pareja, con la tarjeta de control, la brújula, sin mapa y únicamente hablando con su teléfono tendrá que pasar por los controles de su recorrido para luego cambiar de rol, el que indicaba corre con la tarjeta electrónica y viceversa.

- El protocolo a seguir para realizar el relevo será el siguiente: El primer corredor que se encuentra “en carrera”, una vez visitados los controles se dirigirá a su último control (100 ó 200) y de ahí hacia la meta, **pero sin picar meta**. Antes del arco de meta habrá un pasillo que lo llevará directamente a la zona de “locutorio” donde deberá buscar a su pareja e intercambiar el mapa por la tarjeta electrónica. Una vez realizado el intercambio, el primer corredor se dirigirá a la organización con el mapa usado para que se lo cambien por el segundo mapa: a los que corrieron con el mapa A se les dará el mapa B y viceversa. Mientras tanto el segundo corredor se dirigirá hacia el triángulo de salida a la espera de las correspondientes instrucciones por parte de su compañero. El segundo corredor completará su recorrido pasando por la baliza 100 ó 200 (la que tenga en su recorrido) y picando la baliza de meta.

El terreno es urbano y el tráfico no estará cortado, por lo que se pide siempre especial atención y cuidado con los vehículos. Salvo en los pasos de cebra, los coches siempre tienen preferencia.

Aunque sabemos que el único interés de esta prueba es disfrutar, os recordamos que sólo está permitido el uso del móvil para llamadas de voz. JUEGO LIMPIO.

FORMULARIO EQUIPO MOVIL-O: <https://forms.gle/p5kPY3rkWf5jfwdz6>



EL BONILLO (LARGA DISTANCIA)

MAPA EL SABINAR

Escala: 1:7500 para U10, M/F 12, 55, 65 y Naranja.

Escala 1:10.000 para el resto de categorías.

Equidistancia 5 m

Cartógrafo: Francisco López Zafrilla. Noviembre 2022.

Trazador: Paulino Rubio.

COMENTARIOS DEL TRAZADOR

Se trata del primer mapa que transcurre íntegramente en un sabinar en Castilla La Mancha.

Terreno agradable a la pisada en su mayoría, exceptuando algunas pequeñas zonas con piedras sueltas.

Es un bosque en el que los árboles (sabinas) están muy separados entre sí, dejando mucho espacio despejado entre ellos. En algunas zonas aisladas en las que hay muchos ejemplares juntos, el ramaje bajo hace difícil el paso, lo cual vendrá dibujado en el mapa con el correspondiente tono verde.

Trazado de distancia larga, con pocas balizas y tramos largos (algunos cercanos al km. en las categorías superiores) en los que la navegación con la brújula será la herramienta principal para aproximarse a los controles. Carrera rápida con desnivel suave en general.

Hay infinidad de elementos de vegetación dibujados en el mapa que son difíciles de identificar en el terreno a velocidad de carrera; el más abundante es la X verde: árbol seco todavía en pie.

Algunos trazados atraviesan zonas de sembrados que no se puede pisar. Están puestos como zonas prohibidas. Serán descalificados aquellos corredores que incumplan esta prohibición.

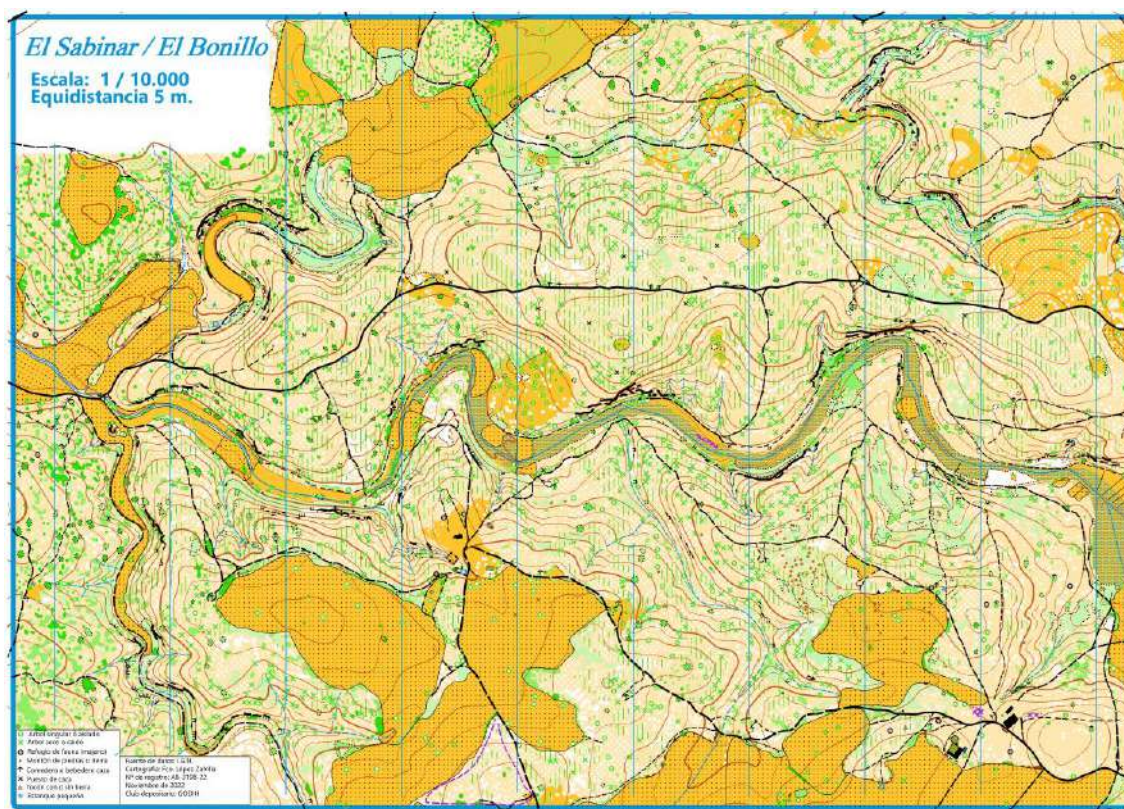
Ejemplo de árbol seco (X verde en el mapa)



FOTOS DE LA ZONA DE CARRERA



Siguiendo la normativa actual y teniendo en cuenta que este mapa se utilizó para una prueba del Circuito Provincial de Carreras de Orientación, publicamos el mismo.



TIEMPO DE ACCESO Y SERVICIOS OFERTADOS.-



OSSA DE MONTIEL (DISTANCIA MEDIA)

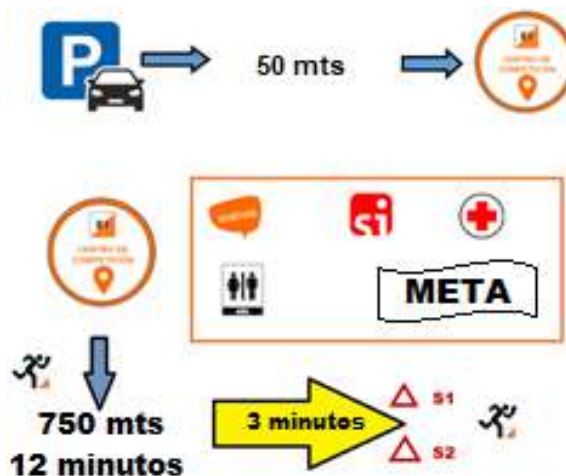


OSSA DE MONTIEL URBANA





EL BONILLO (DISTANCIA LARGA)



CATEGORÍAS.-

CRDEE	LIGA CASTILLA LA MANCHA	CIRCUITO PROVINCIAL
	U-10	
ALEVIN M/F	M/F-12	ALEVIN M/F
INFANTIL M/F	M/F-14	INFANTIL M/F
CADETE M/F	M/F-16	CADETE M/F
JUVENIL M/F	M/F-18	JUVENIL M/F
	M/F-21B	
	M/F-21	
	M/F-35	
	M/F-45	
	M/F-55	
	M/F-65	
	OPEN AMARILLO	FAMILIAR
	OPEN NARANJA	M/F NARANJA
		M/F ROJO
		M/F AZUL

Categorías Circuito de Albacete

Los corredores federados de Albacete que participen en esta prueba puntuaran de forma automática en el circuito de Albacete.

Lo puntos obtenidos en la categoría inscrita se trasladarán a la categoría del circuito en la que hayan participado con anterioridad según lo estipulado en el reglamento del circuito 2024.

DISTANCIAS Y DESNIVELES (pruebas oficiales).

Categoría	MEDIA					LARGA			
	Distancia	Desnivel	Con trol	Escala		Distancia	Desnivel	Con trol	Escala
U10	1,9	40	8	7500		2,8	45	9	7500
F12	1,9	45	8	7500		3	50	11	7500
M12	2	45	8	7500		3	50	10	7500
F14	2,6	65	11	10000		4	100	12	10000
M14	3	75	13	10000		5	120	14	10000
F16	3	80	13	10000		4,8	115	12	10000
M16	3,9	120	15	10000		6,2	175	12	10000
F18	3,7	115	14	10000		5,8	165	12	10000
M18	4,5	155	18	10000		7,4	200	16	10000
F21B	2,8	80	11	10000		4,6	130	13	10000
M21B	3,3	80	13	10000		5,8	170	15	10000
F21A	4,2	130	16	10000		7,1	195	13	10000
M21A	5,6	190	22	10000		9,2	245	18	10000
F35	3,2	85	14	10000		6,3	180	12	10000
M35	4,9	165	18	10000		7,4	200	16	10000
F45	2,8	75	12	10000		5,5	155	12	10000
M45	4	120	16	10000		6,4	165	13	10000
F55	2,3	60	10	7500		4,2	105	11	7500
M55	3,1	80	14	7500		5,9	155	14	7500
F65	1,9	50	8	7500		3,4	75	10	7500
M65	2,3	60	11	7500		4,6	105	11	7500
Naranja F	2,3	60	10	7500		3	55	10	7500
Naranja M	2,4	60	11	7500		3,5	80	13	7500
Rojo F	2,3	70	10	10000		4,6	130	13	10000
Rojo M	3,2	80	12	10000		5,6	170	13	10000
Azul F	3	80	13	10000		5,9	175	11	10000
Azul M	3,8	115	15	10000		6,3	190	13	10000
Amarillo	1,9	40	8	7500		2,8	45	9	7500

INSCRIPCIONES.-

Hasta el martes 30 de abril a las 23:59.

Todos los corredores federados que deseen puntuar en LCM deberán realizar su inscripción a través de la plataforma SICO de la FEDO. (incluidos los participantes en CRDEE)

<https://www.sico.fedo.org>

Los corredores del CRDEE participarán directamente en los Relevos de la Amistad por lo que no es necesario que se inscriban a dicha prueba. Los corredores de las categorías Alevín, Infantil, Cadete y Juvenil M/F de Liga Castilla La Mancha que deseen realizar los Relevos de la Amistad deberán inscribirse a la prueba. Solo podrán participar en la prueba Móvil-O las categorías de adultos (M/F 21 a 65, Naranja, Rojo y Azul). Las pruebas Relevos de la Amistad y Móvil-O, al ser lúdicas, no puntuarán para ninguna clasificación.

LA SIGUIENTE PLATAFORMA DE INSCRIPCION SOLO SE UTILIZARÁ PARA AQUELLOS CORREDORES DE LA PROVINCIA DE ALBACETE QUE DESEEN PUNTUAR ÚNICA Y EXCLUSIVAMENTE EN EL CIRCUITO PROVINCIAL:

A través de Orienteeringonline:

<https://www.orienteeingonline.net/CompetitionBasicInfo.aspx?CompetitionID=13333>

Si algún corredor de otras provincias distintas a la de Albacete o clubs no pertenecientes al Circuito Provincial de Carreras de Orientación de Albacete se inscribiera a través de esta plataforma, su inscripción **NO SE TENDRA EN CUENTA**, quedando no inscrito en la prueba.

La inscripción no se considerará formalizada hasta que se haya realizado el ingreso bancario.

Las cuotas de inscripción deberán realizarse a favor del GODIH en la siguiente cuenta corriente:

ES04 3144 5700 2920 0909 2723 (Caja Rural de Villamalea)

Habrà que enviar el justificante de transferencia al siguiente correo-e: secretariagodih@hotmail.com. En este mismo correo se pueden solicitar facturas.

Inscripciones el día de la prueba:

El día de la prueba podrán hacerse inscripciones en las categorías AMARILLO/FAMILIAR y NARANJA siempre que haya disponibilidad de mapas.

Inscripciones CRDEE

LOS CORREDORES PARTICIPANTES EN EL CRDEE SE INSCRIBIRAN A TRAVES DE UN FORMULARIO ESPECIFICO QUE SERA REMITIDO A LOS RESPONSABLES PROVINCIALES PARA SU CUMPLIMENTACIÓN

PRECIOS.-

Categoría	Larga		Media		Relevos amistad / Móvil-O	
	Federado	No Federado	Federado	No Federado	Federado	No federado
Naranja	7 €	7 €	7 €	7 €	4 €	4 €
U10, M/F de 12 a 18	5 €	7 €	5 €	7 €	4 €	4 €
Resto categorías Incluido Rojo y Azul	8 €	10 €	8 €	10 €	4 €	4 €
PARTICIPANTES EN EL CRDEE			GRATIS			

OTRAS CUOTAS

Alquiler tarjeta Sportident	3 € por día de competición
Suelo duro	2 € por noche

Cambio de número de tarjeta SI antes de competir el corredor	1 €
Cambio de número de tarjeta SI después de competir el corredor	2 €

AVITUALLAMIENTO.-

En las carreras media y larga: habrá agua y fruta en meta. El agua estará disponible en bidones grandes con grifo; los corredores tendrán que llevar su propio recipiente para rellenarlo. No se repartirán botellines.

En la carrera larga: habrá varios puntos de avituallamiento (agua) en varias zonas del mapa.

En los relevos de la amistad y Movil-O: habrá agua en meta. El agua estará disponible en bidones grandes con grifo; los corredores tendrán que llevar su propio recipiente para rellenarlo.

SEGURO DE DÍA.-

Todos los corredores están obligados a correr asegurados.

Los corredores que no tengan licencia federativa deberán solicitar el seguro al realizar la inscripción, indicando DNI y fecha de nacimiento. Aquellos corredores que no faciliten los datos necesarios para formalizar el correspondiente seguro y participen en la prueba lo harán **bajo su responsabilidad**, eximiendo a la organización de cualquier tipo de responsabilidad o reclamación por accidentes acaecidos en el transcurso de la prueba.

SUELO DURO.-

Ubicado en Avd. Príncipe de Asturias, 34 – Ossa de Montiel —
Coordenadas GPS : 38°57'58.6"N 2°44'44.7"W

<https://goo.su/XQ8eL>

Horario:

Apertura viernes 20:00 h

Cierre domingo 10:00 h.

El sábado por la mañana permanecerá cerrado de 10:00 a 13:00.

NORMAS DE USO:

- Todos los menores que hagan uso del suelo duro deberán contar con la presencia de un adulto que se responsabilice de ellos.
- No está permitido comer en la zona habilitada para la instalación de colchonetas.
- Las luces se apagarán a las 23 h. y se encenderán a las 7 h. por lo que se establece esa franja horaria como horario de silencio.

En caso de desperfectos en las instalaciones deportivas serán responsables los corredores que hayan causado los daños, respondiendo solidariamente los clubes a los que estos pertenezcan.

SISTEMA DE CRONOMETRAJE.-

Cada corredor deberá llevar su propia tarjeta, cuando se realice la inscripción deberá registrarse el número de la misma. En el caso de no tener tarjeta se podrá alquilar por cada día de competición. Para el alquiler de la misma se deberá dejar un depósito de 35€ o en su defecto el DNI o Carnet de Conducir que serán devueltos una vez sea devuelta la tarjeta. En caso de pérdida o deterioro se deberá abonar la cantidad de 35 € sirviendo la fianza como medio de pago. Los corredores de las categorías OPEN correrán también con tarjeta SPORTident. En todos los controles existirá pinza manual para utilizar en caso de detectar el fallo de alguna estación.



Aunque no se complete el recorrido, es **OBLIGATORIO PASAR POR META** para controlar los corredores que faltan por llegar.

En todas las pruebas, además del sistema tradicional SPORTident, estará habilitado el sistema SI-AIR+ de SPORTident.

HORAS DE SALIDA.-

Tanto en la plataforma SICO como en la plataforma Orienteeringonline se podrá escoger la opción de salida pronto o tarde. Se ruega hacer un uso responsable de la misma pues si todos solicitan salida pronto o salida tarde resulta imposible atender dichas peticiones.

Si algún corredor quiere hacer su carrera y después la familiar, tendrá que ser en este orden (un corredor no puede haber estado antes en la zona de competición)

Solo se atenderán peticiones de hora de salida PERSONALIZADAS siempre que sea por una causa justificada y cuando sea posible.

Para solicitar horas de salida, mandar un mail a sigodih@gmail.com indicando el motivo.

CIERRE DE META.-

La meta se cerrará:

- En carrera Media: 1 hora y media después de la salida del último corredor.
- En carrera Larga: 2 horas y media después de la salida del último corredor.
- En Relevos de la amistad: 1 hora después de la salida en masa.
- En O-Movil: 1 horas después de la salida del último corredor
-

NORMATIVA.-

La competición se regula por la normativa del CRDEE, la Liga de Castilla La Mancha, Reglamento del Circuito Provincial de Orientación de Albacete y en defecto de estos por la normativa de la FEDO e IOF.

Desde la publicación de este Boletín está prohibido acceder a las zonas de carrera para entrenar o reconocer los terrenos. Durante toda la competición, los participantes deben seguir las instrucciones del personal de la Organización.

Se recomienda a los corredores llegar con la suficiente antelación a la zona de competición, contando que hay que aparcar, desplazarse y cambiarse o prepararse para la prueba.

Los orientadores que lleguen tarde tomarán la salida cuando sea posible.

En la zona de Salida se dispondrá de estaciones para limpiar y comprobar las tarjetas SPORTident; es responsabilidad de cada corredor limpiar y comprobar su tarjeta electrónica antes de comenzar el recorrido, así como de coger y comprobar el mapa correspondiente a su categoría y nombre.

El recorrido estará marcado en el mapa en color magenta (rosa) y deberá realizarse en el orden indicado; saltarse el orden de los controles o no picar alguno de ellos, es motivo de descalificación. Los participantes deben guardar silencio en todo el recorrido de la prueba. No se debe informar a otros corredores de la posición de los controles.

En competición está prohibido seguir o ayudar a otros corredores, salvo en caso de emergencia. Los participantes están obligados a prestar auxilio a aquellos corredores que se encuentren accidentados. Incluso deberán de abandonar la prueba para prestar dicho auxilio si fuese necesario. Aquellos participantes que así no lo hicieran serán descalificados.

Al cruzar la línea de Meta, el corredor habrá terminado su recorrido y deberá seguir las indicaciones de jueces y personal de la Organización. Una vez que haya descargado su tarjeta electrónica, podrá recoger el correspondiente control de tiempos.

Aquellos que hayan terminado su recorrido no deberán enseñar el mapa a los corredores que todavía no hayan tomado la salida.

¡¡RECORDAD: JUEGO LIMPIO!!

RESULTADOS EN DIRECTO.-

Podrás ver los resultados de la prueba en directo en:

<https://liveresultat.orientering.se/index.php?lang=es>

O-TRACK.-



Al finalizar cada prueba estarán disponibles los recorridos en la aplicación O-Track para que los corredores puedan subir sus carreras y analizarlas. <https://o-track.dk>

CLASIFICACIONES.-

Los vencedores del CRDEE se establecerán por la suma de puntos de las dos pruebas puntuables: Media y Larga.

Los vencedores de las pruebas de la Liga CLM se establecerán por la suma de la Media y Larga.

Los puntos se calcularán mediante la división entre el tiempo que emplee el vencedor de la prueba y cada corredor x 1000.

Clasificaciones Circuito de Albacete

Aquellos federados que compitan en una categoría oficial de la Liga de Castilla-La Mancha puntuaran de forma automática en el circuito de Albacete según lo establecido en el Reglamento Provincial de Carreras de Orientación de Albacete 2024.

RECLAMACIONES.-

Los corredores podrán presentar reclamaciones sobre posibles anomalías o incidencias ocurridas en el desarrollo de la carrera.

Dichas reclamaciones se harán por escrito, serán tramitadas por los responsables de las delegaciones provinciales en el caso del CRDEE o por los delegados de los clubes en el caso de participantes de LCM e irán dirigidas al responsable de la prueba. El plazo para presentar las reclamaciones acabará con el cierre de meta.

Se nombrará un jurado técnico para deliberar sobre las reclamaciones. Este jurado estará formado por un miembro de la FECAMADO, otro del GODIH (como club organizador) y otro de un club participante.

LOCALIZACION Y ZONAS.-

TODAS LAS UBICACIONES



OSSA DE MONTIEL (BOSQUE)

Se accede a través de la carretera AB-612 / C30 dirección “Cueva de Montesinos”, a 1 Km (aprox.) desde el límite del casco urbano encontraremos el Parking de la competición.

COORDENADAS GPS

38°57'27.2"N 2°45'44.7"W

<https://goo.su/E6nDVH>



OSSA DE MONTIEL (URBANA)

El Centro de Competición, Salida y Meta estarán ubicados en la Plaza de la Constitución. Se podrá aparcar en toda la localidad, aunque se recomienda hacerlo en las inmediaciones del campo de futbol.

COORDENADAS GPS C.C.

38°57'45.3"N 2°44'41.8"W

<https://goo.su/TE4HH0>

COORDENADAS GPS PARKING

38°57'50.3"N 2°44'17.4"W

<https://goo.su/pEbbv2B>



EL BONILLO (BOSQUE)

Se accede a través de la carretera AB-607 que une El Bonillo con Ossa de Montiel.

Viniendo de El Bonillo, al pasar el mojón que indica el km 8, sale a la derecha un camino que nos lleva al Centro de competición tras recorrer 4 km. El camino es llano y está en perfecto estado.



Viniendo desde Ossa de Montiel, tras recorrer 15 km (aprox) y justo antes de llegar al mojón que indica el km 8, sale a la izquierda un camino que nos lleva al Centro de competición tras recorrer 4 km. El camino es llano y está en perfecto estado.

COORDENADAS GPS

38°55'38.2"N 2°38'55.0"W

<https://goo.su/APIC3mI>



SUELO DURO

Pabellón Polideportivo Municipal Oscar Sevilla

Estará ubicado en Avd. Príncipe de Asturias, nº 34 de Ossa de Montiel

COORDENADAS GPS :

38°57'58.6"N 2°44'44.7"W

<https://goo.su/XQ8eL>



AUTOCARAVANAS.-

En El Bonillo hay un parking oficial de caravanas. Esta junto a la plaza de toros en un recinto vallado. Para acceder hay que registrarse en el telf. 651 71 55 11 (de 8 a 20 h) y te dan un código de acceso. Entrada y salida a cualquier hora sin restricciones. Llenado, vaciado y luz GRATIS.

COORDENADAS GPS: 38°56'57.9"N 2°31'58.3"W

<https://goo.su/G4bCu>

En Ossa de Montiel la zona del campo de futbol es la ideal como parking de autocaravanas.

COORDENADAS GPS: 38°57'50.3"N 2°44'17.4"W

<https://goo.su/pEbbv2B>

ESTA PROHIBIDO PERNOCTAR EN LAS ZONAS DE CARRERA

TROFEOS.-

Los tres primeros clasificados individuales por categoría tendrán medalla, y habrá trofeo para los tres primeros equipos del regional.

Para los tres primeros clasificados, por categoría, de la Liga de Castilla La Mancha habrá trofeo y premios de productos locales

MÁS INFORMACIÓN-CONTACTO.-

Página web: www.godihalbacete.wordpress.com


E-mail: abgodih@gmail.com / sigodih@gmail.com

Teléfono: 670287790 (Blas López)

ORGANIZA.-



INSTITUCIONES.-



DECLARACIÓN EXENCIÓN DE RESPONSABILIDAD EN LA COMPETICIÓN.-

NOMBRE DE LA PRUEBA: CAMPEONATO REGIONAL DE DEPORTE EN EDAD ESCOLAR/LIGA CASTILLA LA MANCHA/CIRCUITO PROVINCIAL DE CARRERAS DE ORIENTACION DE ALBACETE

FECHAS: 4 Y 5 DE MAYO DE 2024

LUGAR: OSSA DE MONTIEL / EL BONILLO (ALBACETE)

MODALIDAD DEPORTIVA: ORIENTACIÓN A PIE

1. Que mi inscripción a esta prueba, o la de mi representado (en el caso de menores de edad) implica la aceptación de este documento en todos sus puntos.
2. Que conozco y acepto íntegramente el Reglamento y Normas reflejadas en el Boletín de la Prueba y acepto lo establecido en los reglamentos oficiales del Campeonato Regional de Deporte en Edad Escolar (modalidad orientación deportiva), la Liga Castilla La Mancha de Orientación, Circuito Provincial de Albacete de Carreras de Orientación y Federación Española de Orientación (FEDO).
3. Que me encuentro, o mi representado se encuentra, en condiciones físicas adecuadas y suficientemente entrenado para participar voluntariamente en esta competición de la modalidad deportiva de Orientación.
4. Que no padezco, o mi representado no padece, enfermedad, defecto físico o lesión que pueda agravarse y perjudicar gravemente la salud al participar en esta competición de la modalidad deportiva de Orientación.
5. Que si padeciera, o mi representado padeciera, algún tipo de lesión, defecto físico o cualquier otra circunstancia que pudiera agravarse o perjudicar gravemente la salud, al participar en esta competición de la modalidad deportiva de Orientación, lo pondré en conocimiento de la Organización, aceptando las decisiones que al respecto se adopten por los responsables del evento.
6. Asumo los peligros y riesgos derivados de mi participación, o de mi representado (en el caso de menores de edad), en esta actividad deportiva, tales como caídas, colisión con vehículos, participantes, espectadores, condiciones climáticas extremas y de humedad, estado de los viales, carreteras y tráfico (el presente enunciado tiene el carácter meramente indicativo).
7. Respetaré en todo momento las normas de circulación como cualquier otro peatón, siendo responsable de mi propia seguridad en relación con el tráfico urbano.
8. Que me encuentro, o mi representado se encuentra en posesión de la licencia federativa en vigor. En caso contrario lo haré constar en el momento de la inscripción, abonando el canon correspondiente del seguro deportivo de la prueba para cada uno de los días de participación.
9. Acepto cualquier decisión que cualquier responsable de la carrera (jueces, médicos, ATS, técnicos de organización) adopte sobre mi habilidad, o la de mi representado (en caso de menores de edad) para completar esta competición de la modalidad deportiva de Orientación, con seguridad y sin riesgo para la salud.
10. Autorizo al Club GODIH para usar cualquier fotografía, filmación, grabación o cualquier otra forma de archivo de mi participación o la de mi representado, en este evento, sin derecho a contraprestación económica.
11. Que eximo al club GODIH y a cualquier persona física o jurídica vinculada con la organización de la prueba, de las responsabilidades derivadas de cualquier accidente causado tanto por motivo de hechos de la circulación, como por accidentes deportivos.
12. Que eximo a los anteriormente citados de cualquier perjuicio que, por motivos de salud, pudieran derivarse de mi participación, asumiendo personalmente el riesgo inherente para la salud que supone el esfuerzo físico requerido para la participación en esta prueba.
13. Que eximo a los anteriormente señalados de cualquier responsabilidad que de la participación en la prueba derivase, tal como pérdida o deterioro de objetos personales, por robo, extravíos u otras circunstancias.
14. Que existe la posibilidad de sufrir un accidente deportivo inherente a la práctica de la carrera, asumiendo personalmente la responsabilidad de los accidentes que pudiera causar a cualquier participante de la prueba, excluyendo a la Organización de cualquier responsabilidad derivada de estos accidentes.
15. Que existe la posibilidad de causar un accidente a un tercero ajeno a la prueba, asumiendo personalmente la responsabilidad íntegra de este accidente y excluyendo a la Organización de cualquier responsabilidad derivada de estos accidentes.
16. Que declaro conocer y haber recibido información sobre los riesgos propios de la participación en esta prueba, estando satisfecho de la información recibida, pudiendo haber formulado las preguntas convenientes y aclaradas todas mis dudas.
17. Que el simple hecho de participar en la prueba supone la aceptación de todas las cláusulas indicadas anteriormente.