

FEDERACION DE CICLISMO DE CASTILLA-LA MANCHA Nº: 13-2024 REGLAMENTO DE CARRERA

Nombre de la prueba	TROFEO SAN ISIDRO CADETES 2024						
Modalidad	CARRETERA	Clase	2.3 CADETES + CADETES FEMINAS + JUNIOR FEMINAS + JUNIOR				
Categorías	CADETES, CADETE FEMINA						
Localidad	PATERNA DEL MADERA				Provincia	ALBACETE	
Inicio	18/05/2024	Fin	18/05/2024	Hora	10:00	Federación	C.MANCHEGA

Club Organizador	VILLAMALEA, C.C.			Licencia	G02471068		
Localidad	VILLAMALEA			Provincia	ALBACETE		
Dirección	CALDERON, 21				C.P.	02770	
Director de Organización	GUADALUPE HONRUBIA						
E-mail	villamalea@hotmail.com				Teléfono	662142353	

1. La presente prueba se disputará de acuerdo al Reglamento del deporte ciclista de la UCI, a los Reglamentos Técnicos y Particulares de la RFEC y a cuantas normas reglamentarias le sean de aplicación.

2. En caso de ser necesaria una pre-inscripción, ésta se realizará por adelantado en el lugar que se expone a continuación:

Dirección	CALDERON 21 VILLAMALEA (ALBACETE)						
Teléfono	662142353		Móvil	662142353		Fax	
E-mail	gulaju@hotmail.com						
Página Web							
Precio Inscripción	Federado: 0,00			Federado 1 día: 0,00			
Nº de Cuenta			Entidad				
Proceso Inscripción	Formulario Inscripción web Federación						
Fecha Apertura	22/03/2024			Fecha Cierre	16/05/2024		

3. La presentación de los y las ciclistas para la verificación de licencia, recoger el dorsal, y/o firmar la hoja de salida, así como para recibir cualquier instrucción complementaria tanto para los y las ciclistas como para el personal técnico, se ubicará en: (imprescindible portar licencia del año actual y documento de identidad)

Lugar	ayuntamiento						
Dirección	plaza de la iglesia						
Fecha	18/05/2024			Horario	08:31-09:15		
¿Se realizará la inscripción el día de la prueba si la reglamentación lo permite?: No							

Observaciones CAMPEONATO REGIONAL

4. Se mantendrán las siguientes reuniones:

Reunión Directores Deportivos	Fecha	18/05/2024	Hora	09:40
Lugar	AYUNTAMIENTO			
Reunión Jurado Técnico	Fecha	18/05/2024	Hora	09:07
Lugar	AYUNTAMIENTO			

5. El recorrido será el siguiente:

Salida	Llegada	Km. previsto	Hora Sal.	Hora Fin.	Hora Cie.	% Cierre
VILLAMALEA	VILLAMALEA	55,00	10:00	11:30	12:10	5,00

Observaciones recorrido SE ADJUNTA CROQUIS Y RUTOMETRO

6. Se disputarán las siguientes clasificaciones con los siguientes premios:



CATEGORIA	1º Pre.	Tro.	2º Pre.	Tro.	3º Pre.	Tro.	4º Pre.	Tro.	5º Pre.	Tro.	6º Pre.	Tro.	7º Pre.	Tro.	8º Pre.	Tro.	9º Pre.	Tro.	10º Pre.	Tro.
Cadetes	0	Sí	0	Sí	0	Sí	0	No	0	No	0	No	0	No	0	No	0	No	0	No
Cadete Femina	0	Sí	0	Sí	0	Sí	0	No	0	No	0	No	0	No	0	No	0	No	0	No

Otras clasificaciones SE ADJUNTAN PREMIOS DE TODAS LAS CLASIFICACIONES

7. Avala y garantiza el pago de los premios

Lugar	C.C. VILLAMALEA
Dirección	CALDERON 21 02270 VILLAMALEA (AB)

8. Presentación y aprobación

Por el Club Organizador		Por la FEDERACIÓN DE CICLISMO DE CASTILLA-LA MANCHA	
 Firma y Sello			
Fecha	25/03/2024	Fecha	

DATOS DEL ORGANIZADOR:

Empresa/ Organismo Público CLUB CICLISTA VILLAMALEA

Cif: G - 02471068

LOCALIDAD DE LA PRUEBA DEPORTIVO O MARCHA
CICLISTA: VILLAMALEA (ALBACETE)

Tipo de prueba	Término Municipal	Fecha	Hora
<u>CICLISMO DE CARRETERA</u>	<u>VILLAMALEA</u>	<u>18 MAYO 2024</u>	<u>10:00</u>

Como organizador de la prueba deportiva/marcha ciclista arriba indicada, y dando así cumplimiento a lo establecido en el Art.10.1 o Art. 24.1 respectivamente, del Anexo II del REAL DECRETO 1428/2003, de 21 de noviembre, por el que se aprueba el Reglamento General de Circulación para la aplicación y desarrollo del texto articulado de la Ley sobre tráfico, circulación de vehículos a motor y seguridad vial, aprobado por el Real Decreto Legislativo 339/1990, de 2 de marzo, me comprometo a contar con la existencia durante la celebración de la actividad de la presencia obligatoria de, como mínimo, una ambulancia y un médico para dar asistencia a todos los participantes, sin perjuicio de su ampliación con más personal sanitario en la medida que se estime necesario.

Asimismo, si la prueba supera la participación de 750 deportistas, se contará con un mínimo de dos médicos, dos socorristas y dos ambulancias, y se añadirá, como mínimo, una ambulancia y un médico por cada fracción suplementaria de 1.000 participantes, tal y como establece el Art. 10.2. (pruebas deportivas) o Art. 24.2 (marchas ciclistas) del Anexo II de la citada normativa.

En VILLAMALEA a 24 de MARZO de 2024

El Organizados de la prueba deportiva o marcha ciclista:



Fdo: GUADALUPE HONRUBIA GARCIA
 (Nombre, apellidos y documento de identidad) 5156177-2



MEMORIA DE LA PRUEBA CICLISTA (Hoja 1/4)

Esta memoria se presenta en cumplimiento de lo dispuesto en el art. 2 del Anexo II, Sección 1ª del R.D. 1428/2003

1º Identificación

Nombre de la prueba:	TROFEO SAN ISIDRO CADETES	Edición:	2ª
Club organizador:	CLUB CICLISTA VILLAMALEA		

Fecha de celebración	18 MAYO 2024	10:00 HORAS
----------------------	--------------	-------------

2º Reglamento

Esta prueba NO tiene reglamento particular y es de aplicación las normas generales deportivas de Federación de Ciclismo de Castilla-La Mancha y la Real Federación Española de Ciclismo.

Esta prueba se rige por las normas deportivas de la Federación de Ciclismo de Castilla-La Mancha y de la Real Federación Española de Ciclismo, además del reglamento particular descrito en eANEXO I.

3º Itinerario

Es el siguiente Se adjunta en anexo

Recorrido	Hora	Km	Promed.
	10:00	55	
SE ADJUNTA RUTOMETRO			
PRE INSCRIPCIONES EN PAGINA WEB DE LA FEDERACION CM DE CICLISMO			

3º- b Croquis

En el ANEXO II se adjunta croquis y perfil de la prueba

4º Responsables

	Nombre	DNI	Edad
Director ejecutivo	JULIO FLORES GONZALEZ	5141842P	64
Responsable de seguridad vial	GUADALUPE HONRUBIA GARCIA	5156177-2	62

MEMORIA DE LA PRUEBA CICLISTA (Hoja 2/4)

5º Participantes aproximados

De 50 a 100
 De 101 a 150
 De 151 a 200
 Más de 200

6º Medidas de Señalización

Señalización de Salida	Pancarta		Línea en suelo	
	SI	NO <input checked="" type="checkbox"/>	Adhesiva	Tiza

Señalización de Meta	Valla Protección	Pancarta		Línea en suelo	
	m. de valla: 40	SI <input checked="" type="checkbox"/>	NO	Adhesiva <input checked="" type="checkbox"/>	Tiza

Premios de Montaña Puntos kilométricos	Cuántos	Pancarta		Línea en suelo	
		SI	NO	Adhesiva	Tiza

Metas Volantes Puntos kilométricos	Cuántos	Pancarta		Línea en suelo	
	20 2 40	SI <input checked="" type="checkbox"/>	NO	Adhesiva <input checked="" type="checkbox"/>	Tiza


Cruces de carretera Puntos kilométricos	Cuántos	Pancarta		Señalización		
		SI	NO <input checked="" type="checkbox"/>	Cartel	P. Auxiliar	Banderin

Cruces en población Puntos kilométricos	Cuántos	Pancarta		Señalización		
	4	SI	NO <input checked="" type="checkbox"/>	Cartel	P. Auxiliar	Banderin

Personal auxiliar

Nombre	Carnet	DNI	Edad (Mayor 18 a.)
GUADALUPE HONRUBIA GARCIA	SI	5156177-2	62
JULIO FLORES GONZALEZ	SI	5141842 P	64
MANUEL HONRUBIA GARCIA	SI	7538042 E	58
JULIA RUIZ TARANCON	NO	52720788 G	58

Material a disposición del personal auxiliar	Material		Vehículos de apoyo		Cantidad
	SI	NO			
Material de señalización			Vehículo de apertura (Con cartel y rotativo)		1
Conos			Vehículo de cierre (Con cartel y rotativo)		1
Bandera Roja	<input checked="" type="checkbox"/>		Coches de apoyo auxiliares		5
Bandera Verde	<input checked="" type="checkbox"/>		Motos de apoyo auxiliares		2
Bandera Amarilla	<input checked="" type="checkbox"/>		Vehículos de Radio-Vuelta		1
Instrucciones por escrito	<input checked="" type="checkbox"/>		Ambulancias (mínima una)		2
Sistema de comunicación	<input checked="" type="checkbox"/>				





MEMORIA DE LA PRUEBA CICLISTA (Hoja 3/4)

6º - b Lugares potencialmente peligrosos

Los puntos del recorrido son potencialmente peligrosos y se aplican las medidas preventivas que se indican:

Punto (calle, cruce, carretera, rotonda, etc) Medida de prevención (señalización, personal, etc)

EN CRUCES	PERSONAL DE
POR POBLACION	PROTECCIÓN CIVIL
Y ROTONDA	Y SEÑALIZACION

7º Seguros

La Federación de Ciclismo de Castilla-La Mancha tiene suscritos seguros de Daños Personales y de Responsabilidad Civil bajo cuya cobertura se halla incluido el club presentador

Seguro	Póliza	Compañía	Asegurados
Accidente Deportivo	2018-CCM-DP-0000001	MUTUASPORT	Deportistas federados, técnicos, delegados y árbitros
Responsabilidad Civil	0040-5089438	FIAT	Deportistas federados, federación y clubes deportivos

8º Otros aspectos de interés

PRECAUCIÓN EN PASOS POR POBLACION
Y RESPETAR LAS NORMAS DE TRAFICO

Por el club organizador:

CLUB CICLISTA VILLANA LEA

Fecha:

24 MARZO 2024



PLANO-PERFIL DE RECORRIDO-RUTÓMETRO



Recorrido prácticamente llano
10 vueltas al circuito



Recorrido prácticamente llano
10 vueltas al circuito

Kilómetros

Trofeo San Isidro (Cadetes)

Horario previsto de paso

Km Parcial	Km Total	A recorrer	Simb.	ITINERARIO Y LOCALIDADES	Tiempo previsto	38 km/h	40 km/h	42 km/h
0,0	0,0	55,0		Salida Neutralizada. Calle Don Quijote-Mercedes	0:00:00	10:00	10:00	10:00
0,4	0,4	54,6		Salida Oficial. Giro dcha. dirección camino San Agustín, dirección CM-3201	0:00:37	10:00	10:00	10:00
1,4	1,8	53,2		Cruce, giro a la dcha. por CM-3201	0:02:49	10:02	10:02	10:02
0,5	2,3	52,7		Cruce, giro a la dcha. dirección Quintanar del Rey por CM-3124	0:03:36	10:03	10:03	10:03
2,0	4,3	50,7		Cruce rotonda, giro a la dcha. dirección Villamalea (Sur) por AB-108	0:06:45	10:06	10:06	10:06
1,2	5,5	49,5		Cruce, giro a la dcha. por calle Don Quijote-Mercedes (1º paso por Meta)	0:08:38	10:08	10:08	10:07
0,4	5,9	49,1		Giro dcha. por camino San Agustín, dirección CM-3201	0:09:15	10:09	10:08	10:08
1,4	7,3	47,7		Cruce, giro a la dcha. por CM-3201	0:11:27	10:11	10:10	10:10
0,5	7,8	47,2		Cruce, giro a la dcha. dirección Quintanar del Rey por CM-3124	0:12:14	10:12	10:11	10:11
2,0	9,8	45,2		Cruce rotonda, giro a la dcha. dirección Villamalea (Sur) por AB-108	0:15:23	10:15	10:14	10:13
1,2	11,0	44,0		Cruce, giro a la dcha. por calle Don Quijote (2º paso por Meta)	0:17:16	10:17	10:16	10:15
0,4	11,4	43,6		Giro dcha. por camino San Agustín, dirección CM-3201	0:17:53	10:17	10:17	10:16
1,4	12,8	42,2		Cruce, giro a la dcha. por CM-3201	0:20:05	10:20	10:19	10:18
0,5	13,3	41,7		Cruce, giro a la dcha. dirección Quintanar del Rey por CM-3124	0:20:52	10:20	10:19	10:18
2,0	15,3	39,7		Cruce rotonda, giro a la dcha. dirección Villamalea (Sur) por AB-108	0:24:01	10:24	10:22	10:21
1,2	16,5	38,5		Cruce, giro a la dcha. por calle Don Quijote (3º paso por Meta)	0:25:54	10:25	10:24	10:23
0,4	16,9	38,1		Giro dcha. por camino San Agustín, dirección CM-3201	0:26:31	10:26	10:25	10:24
1,4	18,3	36,7		Cruce, giro a la dcha. por CM-3201	0:28:43	10:28	10:27	10:26
0,5	18,8	36,2		Cruce, giro a la dcha. dirección Quintanar del Rey por CM-3124	0:29:30	10:29	10:28	10:26
2,0	20,8	34,2		Cruce rotonda, giro a la dcha. dirección Villamalea (Sur) por AB-108	0:32:39	10:32	10:31	10:29
1,2	22,0	33,0		Cruce, giro a la dcha. por calle Don Quijote (4º paso por Meta)	0:34:32	10:34	10:33	10:31
0,4	22,4	32,6		Giro dcha. por camino San Agustín, dirección CM-3201	0:35:09	10:35	10:33	10:31
1,4	23,8	31,2		Cruce, giro a la dcha. por CM-3201	0:37:21	10:37	10:35	10:33
0,5	24,3	30,7		Cruce, giro a la dcha. dirección Quintanar del Rey por CM-3124	0:38:08	10:38	10:36	10:34
2,0	26,3	28,7		Cruce rotonda, giro a la dcha. dirección Villamalea (Sur) por AB-108	0:41:17	10:41	10:39	10:37
1,2	27,5	27,5		Cruce, giro a la dcha. por calle Don Quijote (5º paso por Meta)	0:43:10	10:43	10:41	10:39
0,4	27,9	27,1		Giro dcha. por camino San Agustín, dirección CM-3201	0:43:47	10:43	10:41	10:39
1,4	29,3	25,7		Cruce, giro a la dcha. por CM-3201	0:45:59	10:45	10:43	10:41
0,5	29,8	25,2		Cruce, giro a la dcha. dirección Quintanar del Rey por CM-3124	0:46:46	10:46	10:44	10:42
2,0	31,8	23,2		Cruce rotonda, giro a la dcha. dirección Villamalea (Sur) por AB-108	0:49:55	10:49	10:47	10:45
1,2	33,0	22,0		Cruce, giro a la dcha. por calle Don Quijote (6º paso por Meta)	0:51:48	10:51	10:49	10:46
0,4	33,4	21,6		Giro dcha. dirección camino San Agustín	0:52:25	10:52	10:50	10:47
1,4	34,8	20,2		Cruce, giro a la dcha. por CM-3201	0:54:37	10:54	10:52	10:49
0,5	35,3	19,7		Cruce, giro a la dcha. por CM-3124	0:55:24	10:55	10:52	10:50
2,0	37,3	17,7		Cruce rotonda, giro a la dcha. dirección Villamalea (Sur) por AB-108	0:58:33	10:58	10:55	10:53
1,2	38,5	16,5		Cruce, giro a la dcha. por calle Don Quijote (7º paso por Meta)	1:00:26	11:00	10:57	10:54
0,4	38,9	16,1		Giro dcha. por camino San Agustín, dirección CM-3201	1:01:03	11:01	10:58	10:55
1,4	40,3	14,7		Cruce, giro a la dcha. por CM-3201	1:03:15	11:03	11:00	10:57
0,5	40,8	14,2		Cruce, giro a la dcha. dirección Quintanar del Rey por CM-3124	1:04:02	11:04	11:01	10:57
2,0	42,8	12,2		Cruce rotonda, giro a la dcha. dirección Villamalea (Sur) por AB-108	1:07:11	11:07	11:04	11:00
1,2	44,0	11,0		Cruce, giro a la dcha. por calle Don Quijote (8º paso por Meta)	1:09:04	11:09	11:06	11:02
0,4	44,4	10,6		Giro dcha. por camino San Agustín, dirección CM-3201	1:09:41	11:09	11:06	11:03
1,4	45,8	9,2		Cruce, giro a la dcha. por CM-3201	1:11:53	11:11	11:08	11:05
0,5	46,3	8,7		Cruce, giro a la dcha. dirección Quintanar del Rey por CM-3124	1:12:40	11:12	11:09	11:05
2,0	48,3	6,7		Cruce rotonda, giro a la dcha. dirección Villamalea (Sur) por AB-108	1:15:49	11:15	11:12	11:08
1,2	49,5	5,5		Cruce, giro a la dcha. por calle Don Quijote (9º paso por Meta)	1:17:42	11:17	11:14	11:10
0,4	49,9	5,1		Giro dcha. por camino San Agustín, dirección CM-3201	1:18:19	11:18	11:14	11:10
1,4	51,3	3,7		Cruce, giro a la dcha. por CM-3201	1:20:31	11:20	11:16	11:12
0,5	51,8	3,2		Cruce, giro a la dcha. dirección Quintanar del Rey por CM-3124	1:21:18	11:21	11:17	11:13
2,0	53,8	1,2		Cruce rotonda, giro a la dcha. dirección Villamalea (Sur) por AB-108	1:24:27	11:24	11:20	11:16
1,2	55,0	0,0		META Villamalea, calle Don Quijote, recta de 200m	1:26:20	11:26	11:22	11:18

PLANO-PERFIL DE RECORRIDO-RUTÓMETRO



Recorrido prácticamente llano
10 vueltas al circuito



Recorrido prácticamente llano
10 vueltas al circuito

Km 0 1,8 2,3 4,3 5,5

Kilómetros		Trofeo San Isidro (Cadetes)		Horario previsto de paso				
Km Parcial	Km Total	recorrer	señal	ITINERARIO Y LOCALIDADES	Tiempo previsto	38 km/h	40 km/h	42 km/h
0,0	0,0	55,0		Salida Neutralizada. Calle Don Quijote-Mercedes	0:00:00	10:00	10:00	10:00
0,4	0,4	54,6		Salida Oficial. Giro dcha. dirección camino San Agustín, dirección CM-3201	0:00:37	10:00	10:00	10:00
1,4	1,8	53,2		Cruce, giro a la dcha. por CM-3201	0:02:49	10:02	10:02	10:02
0,5	2,3	52,7		Cruce, giro a la dcha. dirección Quintanar del Rey por CM-3124	0:03:36	10:03	10:03	10:03
2,0	4,3	50,7		Cruce rotonda, giro a la dcha. dirección Villamalea (Sur) por AB-108	0:06:45	10:06	10:06	10:06
1,2	5,5	49,5		Cruce, giro a la dcha. por calle Don Quijote-Mercedes (1º paso por Meta)	0:08:38	10:08	10:08	10:07
0,4	5,9	49,1		Giro dcha. por camino San Agustín, dirección CM-3201	0:09:15	10:09	10:08	10:08
1,4	7,3	47,7		Cruce, giro a la dcha. por CM-3201	0:11:27	10:11	10:10	10:10
0,5	7,8	47,2		Cruce, giro a la dcha. dirección Quintanar del Rey por CM-3124	0:12:14	10:12	10:11	10:11
2,0	9,8	45,2		Cruce rotonda, giro a la dcha. dirección Villamalea (Sur) por AB-108	0:15:23	10:15	10:14	10:13
1,2	11,0	44,0		Cruce, giro a la dcha. por calle Don Quijote (2º paso por Meta)	0:17:16	10:17	10:16	10:15
0,4	11,4	43,6		Giro dcha. por camino San Agustín, dirección CM-3201	0:17:53	10:17	10:17	10:16
1,4	12,8	42,2		Cruce, giro a la dcha. por CM-3201	0:20:05	10:20	10:19	10:18
0,5	13,3	41,7		Cruce, giro a la dcha. dirección Quintanar del Rey por CM-3124	0:20:52	10:20	10:19	10:18
2,0	15,3	39,7		Cruce rotonda, giro a la dcha. dirección Villamalea (Sur) por AB-108	0:24:01	10:24	10:22	10:21
1,2	16,5	38,5		Cruce, giro a la dcha. por calle Don Quijote (3º paso por Meta)	0:25:54	10:25	10:24	10:23
0,4	16,9	38,1		Giro dcha. por camino San Agustín, dirección CM-3201	0:26:31	10:26	10:25	10:24
1,4	18,3	36,7		Cruce, giro a la dcha. por CM-3201	0:28:43	10:28	10:27	10:26
0,5	18,8	36,2		Cruce, giro a la dcha. dirección Quintanar del Rey por CM-3124	0:29:30	10:29	10:28	10:26
2,0	20,8	34,2		Cruce rotonda, giro a la dcha. dirección Villamalea (Sur) por AB-108	0:32:39	10:32	10:31	10:29
1,2	22,0	33,0		Cruce, giro a la dcha. por calle Don Quijote (4º paso por Meta) META VOLANTE	0:34:32	10:34	10:33	10:31
0,4	22,4	32,6		Giro dcha. por camino San Agustín, dirección CM-3201	0:35:09	10:35	10:33	10:31
1,4	23,8	31,2		Cruce, giro a la dcha. por CM-3201	0:37:21	10:37	10:35	10:33
0,5	24,3	30,7		Cruce, giro a la dcha. dirección Quintanar del Rey por CM-3124	0:38:08	10:38	10:36	10:34
2,0	26,3	28,7		Cruce rotonda, giro a la dcha. dirección Villamalea (Sur) por AB-108	0:41:17	10:41	10:39	10:37
1,2	27,5	27,5		Cruce, giro a la dcha. por calle Don Quijote (5º paso por Meta)	0:43:10	10:43	10:41	10:39
0,4	27,9	27,1		Giro dcha. por camino San Agustín, dirección CM-3201	0:43:47	10:43	10:41	10:39
1,4	29,3	25,7		Cruce, giro a la dcha. por CM-3201	0:45:59	10:45	10:43	10:41
0,5	29,8	25,2		Cruce, giro a la dcha. dirección Quintanar del Rey por CM-3124	0:46:46	10:46	10:44	10:42
2,0	31,8	23,2		Cruce rotonda, giro a la dcha. dirección Villamalea (Sur) por AB-108	0:49:55	10:49	10:47	10:45
1,2	33,0	22,0		Cruce, giro a la dcha. por calle Don Quijote (6º paso por Meta)	0:51:48	10:51	10:49	10:46
0,4	33,4	21,6		Giro dcha. dirección camino San Agustín	0:52:25	10:52	10:50	10:47
1,4	34,8	20,2		Cruce, giro a la dcha. por CM-3201	0:54:37	10:54	10:52	10:49
0,5	35,3	19,7		Cruce, giro a la dcha. por CM-3124	0:55:24	10:55	10:52	10:50
2,0	37,3	17,7		Cruce rotonda, giro a la dcha. dirección Villamalea (Sur) por AB-108	0:58:33	10:58	10:55	10:53
1,2	38,5	16,5		Cruce, giro a la dcha. por calle Don Quijote (7º paso por Meta)	1:00:26	11:00	10:57	10:54
0,4	38,9	16,1		Giro dcha. por camino San Agustín, dirección CM-3201	1:01:03	11:01	10:58	10:55
1,4	40,3	14,7		Cruce, giro a la dcha. por CM-3201	1:03:15	11:03	11:00	10:57
0,5	40,8	14,2		Cruce, giro a la dcha. dirección Quintanar del Rey por CM-3124	1:04:02	11:04	11:01	10:57
2,0	42,8	12,2		Cruce rotonda, giro a la dcha. dirección Villamalea (Sur) por AB-108	1:07:11	11:07	11:04	11:00
1,2	44,0	11,0		Cruce, giro a la dcha. por calle Don Quijote (8º paso por Meta) META VOLANTE	1:09:04	11:09	11:06	11:02
0,4	44,4	10,6		Giro dcha. por camino San Agustín, dirección CM-3201	1:09:41	11:09	11:06	11:03
1,4	45,8	9,2		Cruce, giro a la dcha. por CM-3201	1:11:53	11:11	11:08	11:05
0,5	46,3	8,7		Cruce, giro a la dcha. dirección Quintanar del Rey por CM-3124	1:12:40	11:12	11:09	11:05
2,0	48,3	6,7		Cruce rotonda, giro a la dcha. dirección Villamalea (Sur) por AB-108	1:15:49	11:15	11:12	11:08
1,2	49,5	5,5		Cruce, giro a la dcha. por calle Don Quijote (9º paso por Meta)	1:17:42	11:17	11:14	11:10
0,4	49,9	5,1		Giro dcha. por camino San Agustín, dirección CM-3201	1:18:19	11:18	11:14	11:10
1,4	51,3	3,7		Cruce, giro a la dcha. por CM-3201	1:20:31	11:20	11:16	11:12
0,5	51,8	3,2		Cruce, giro a la dcha. dirección Quintanar del Rey por CM-3124	1:21:18	11:21	11:17	11:13
2,0	53,8	1,2		Cruce rotonda, giro a la dcha. dirección Villamalea (Sur) por AB-108	1:24:27	11:24	11:20	11:16
1,2	55,0	0,0		META Villamalea, calle Don Quijote, recta de 200m	1:26:20	11:26	11:22	11:18