


Parque Escultórico del V Centenario

Entre los actos conmemorativos del V Centenario de Minglanilla, celebrado durante todo el 2005, se decidió crear un parque escultórico en el que participaron artistas de 9 nacionalidades distintas, los cuales, durante una temporada, nos dejaron contemplar su obra y, dejando parte de ella para que las disfrutemos y forme parte de la historia de Minglanilla.



Reserva Natural de las Hoces del Cabriel

El día 18 de Octubre de 1995, fue declarada Reserva Natural. Con una superficie de 1662 hectáreas, 530 de ellas son de protección estricta dada la importancia de este lugar. Se extiende al sur del Embalse de Contreras, en el margen derecho del río a lo largo de 12Km, perteneciendo en un 95% al término municipal de Minglanilla.



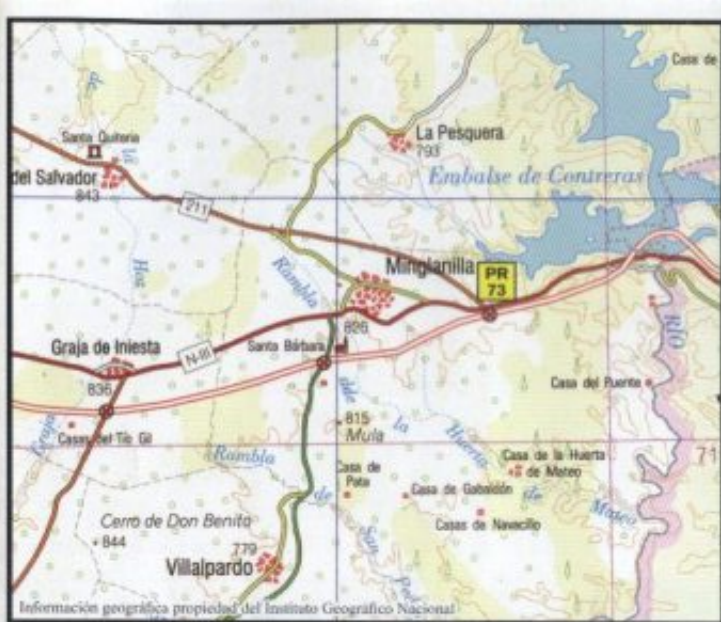
El acceso a esta zona se encuentra controlado y restringido, para acceder hay que reservar plaza llamando al número de teléfono 969 178 300

Ermita de Santa Bárbara

Construida a principios del s. XVI en el paraje de "La Fuente de Vicente", dista apenas media hora andando de Minglanilla. Esta consta de una nave con techo de madera y un banco de obra alrededor de la nave, y otra más pequeña contigua, independiente de la primera, que servía para acoger a caminantes. Hoy día alberga un pequeño museo gráfico donde se muestra las fases de la reconstrucción de la ermita.



Un poco más alto, en la cima de la colina y a escasos 20 metros podemos ver restos de edificaciones. Éste debió ser el lugar de emplazamiento de los primeros habitantes del lugar. Los alrededores han sido urbanizados con camino de piedra prensada, muretes de losa, se han plantado árboles y se ha construido una fuente y mesas y barbacoas para esparcimiento de las gentes que allí se acerquen. Esta área recreativa se construyó en 1998, y la Ermita fue reconstruida en 1999 gracias a la Casa de Oficios Minglanilla.



Teléfonos de interés

Ayuntamiento	Teléfono:	962 187 120
www.aytominglanilla.com	Fax:	962 187 297
Centro de salud:		962 188 080
Farmacia:		962 187 067
Guardia Civil:		962 187 010
Oficina de turismo:		962 187 134

Otros datos de interés

Casa Rural "El Abuelo"	969 220 241
Complejo Turístico "Venta de Contreras"	962 186 170
Centro Multiaventura "Ven y Volverás"	628 120 492
Albergue Municipal	962 187 134

Fiestas de interés

- 15 de Mayo San Isidro
- 15 de Agosto Virgen de la Piedad
- 14 de Septiembre Santísimo Cristo de la Salud
- 4 de Diciembre Santa Bárbara



Ayuntamiento de Minglanilla



Junta de Comunidades de Castilla-La Mancha

Manchuella Conquense


PR-CU[®]
73

CASTILLA LA MANCHA

Ruta de los Calderones

Senderos señalizados - Minglanilla

Copia de registro senderosdecuencia.org



1 Mapa a escala 1:25000



Minglanilla




La historia de Minglanilla se remonta al año 1505, momento en que se crea el núcleo urbano, como aldea dependiente de Iniesta, siendo declarada villa independiente en 1589.

Hoy día, esta acogedora villa ofrece al visitante un trato cercano, a la par que gran cantidad de elementos de interés, no sólo turísticos, sino también educativos, entre los cuales tienen especial relevancia:

Iglesia Parroquial de Nuestra Señora de la Piedad

Construida entre los siglos XVI y XVIII, se encuentra muy bien construido y mantenido. Está edificado con mampostería y sillares en las esquinas, vanos, cornisas y tercer cuerpo de la torre. Posee una bella portada renacentista con plastras y arco de medio punto. En la actualidad está declarada como Bien de Interés Cultural, con la categoría de Monumento.



Ermita del Santo Cristo de la Salud

Es una iglesia de una sola nave con planta de cruz latina, con crucero adelantado y, en su intersección, la bóveda es de media naranja sobre pechinas con decoración de gajos. El resto de la nave se define por tres tramos con plastras y bóveda de medio cañón.



El exterior fue reformado en el año 1920 y destaca la portada con porche de tres arcos de medio punto, los laterales iguales y el central mayor. Tiene espadaña con paramento liso. Todo su exterior está blanqueado adquiriendo un aspecto tosco popular.

El Castillo

En la parte alta de la localidad, donde se ubicaba el viejo cementerio, se levanta este castillo almenado, o recinto amurallado a cielo abierto, acabado de construir en octubre de 2003. Desde el mismo se pueden divisar magníficas vistas del pueblo y de su paisaje más cercano. El castillo es centro de actividades lúdicas y culturales y un claro destino turístico.



La Ruta de los Calderones



Esta ruta comienza en un tramo abandonado de la N-III, en el paraje de la Fuente de los Arrieros, próximo al nuevo polígono industrial de Minglanilla, para adentrarse en una zona de cultivos mediterráneos, característicos de la zona.

Siguiendo el camino principal, empezaremos a descender, adentrándonos en el pinar, de gran riqueza de especies de flora y fauna, dada su proximidad al Embalse de Contreras y a la Reserva Natural de las Hoces del Cabriel.

El mirador del Embalse de Contreras es la primera opción para admirar las espectaculares vistas que nos ofrece esta zona elevada sobre el terreno. En este punto un panel temático nos explicará la historia de esta enorme construcción.



Retomando el recorrido principal llegaremos a nuestra siguiente parada, en un mirador situado en dirección contraria, que nos permitirá conocer otro paraje emblemático de Minglanilla, el conocido como "La Rambla Salá".

Muy cerca de este punto se encuentra nuestra última opción para apartarnos del recorrido principal. Una prolongada bajada nos acerca hasta un último mirador, dedicado a la Reserva Natural de las Hoces del Cabriel.



Desde aquí, retomamos el camino de vuelta por el paraje que da nombre a esta ruta, "Los Calderones", para tras una prolongada subida llegar de nuevo al paraje de "La Fuente de los Arrieros" para concluir nuestro paseo.

Los Senderos Homologados son instalaciones deportivas, identificadas por las marcas registradas GR, PR y SL, que se desarrollan por lo general en el medio natural y sobre viales tradicionales siendo revisado por parte de la Federación Autónoma de Deportes de Montaña y Escalada.

Recuerda que te encuentras en un entorno natural, por lo que debes respetar ciertas normas básicas.

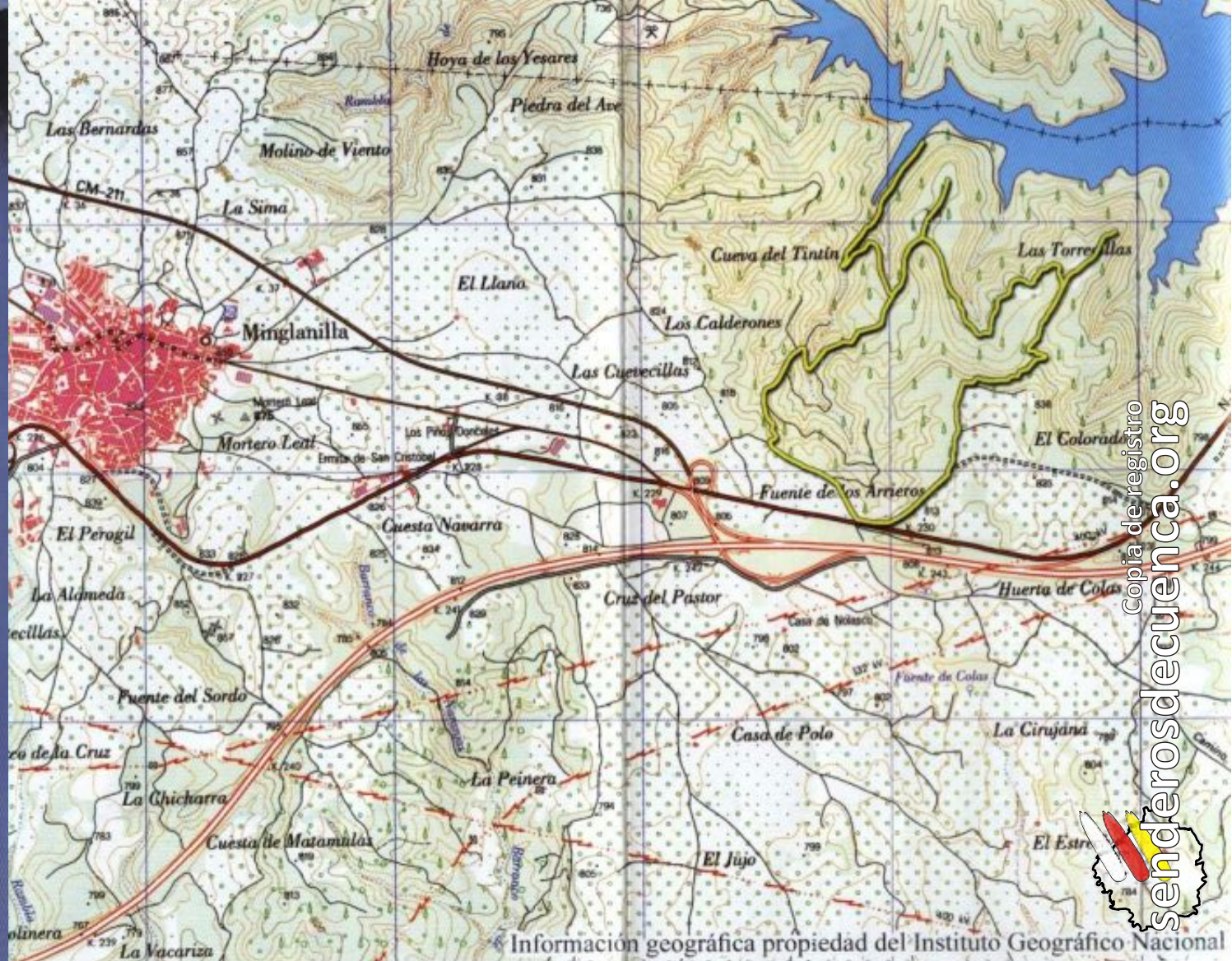
- 1.- Camina en silencio, en algunos lugares la fauna local está protegida y el ruido podría causar un daño irreparable.
- 2.- No arrojes desperdicios, aparte de contaminar, pueden ser peligrosos, tanto para otros senderistas, como para el entorno.
- 3.- Está prohibido encender fuegos. Evita fumar, un descuido podría provocar un incendio.
- 4.- Respeta la vegetación, al igual que los animales, hay arbustos y plantas en peligro de extinción.
- 5.- Ten cuidado con los nidos o madrigueras que puedas encontrar y no molestes a lo animales que encuentres en tu camino.
- 6.- Equipate adecuadamente, lleva algo de agua y alimentos, y ten en cuenta la época en la que realices el sendero.
- 7.- Los perros deben ir en todo caso atados con correa.
- 8.- Respeta la señalización y el mobiliario que encontrarás en el sendero.



Las marcas y flechas a lo largo del camino nos indicarán el camino a seguir:

		
Caminos erráticos	Cambio de dirección	Marcas de continuidad

	Inicio del sendero	40 min
	Mirador de la Rambla Salá	5,1 Km
		12 min
		1,8 Km



Los Senderos Homologados tienen como objetivo facilitar al usuario la práctica del senderismo, proporcionando seguridad, calidad e información sobre el itinerario previsto. Las marcas y flechas que encontrarás a lo largo del camino te indicarán el camino a seguir.

Longitud: 7,75 Km
 Dificultad: Baja
 Tiempo estimado: 2 horas
 (Estos datos incluyen el acceso a los miradores)

Cotas: 818 - 681 metros
 Desnivel acumulado: 328 metros

Copia de registro senderosdecuencia.org

Imprimir el folleto por las dos caras
de una misma hoja
y doblar según se indica.

